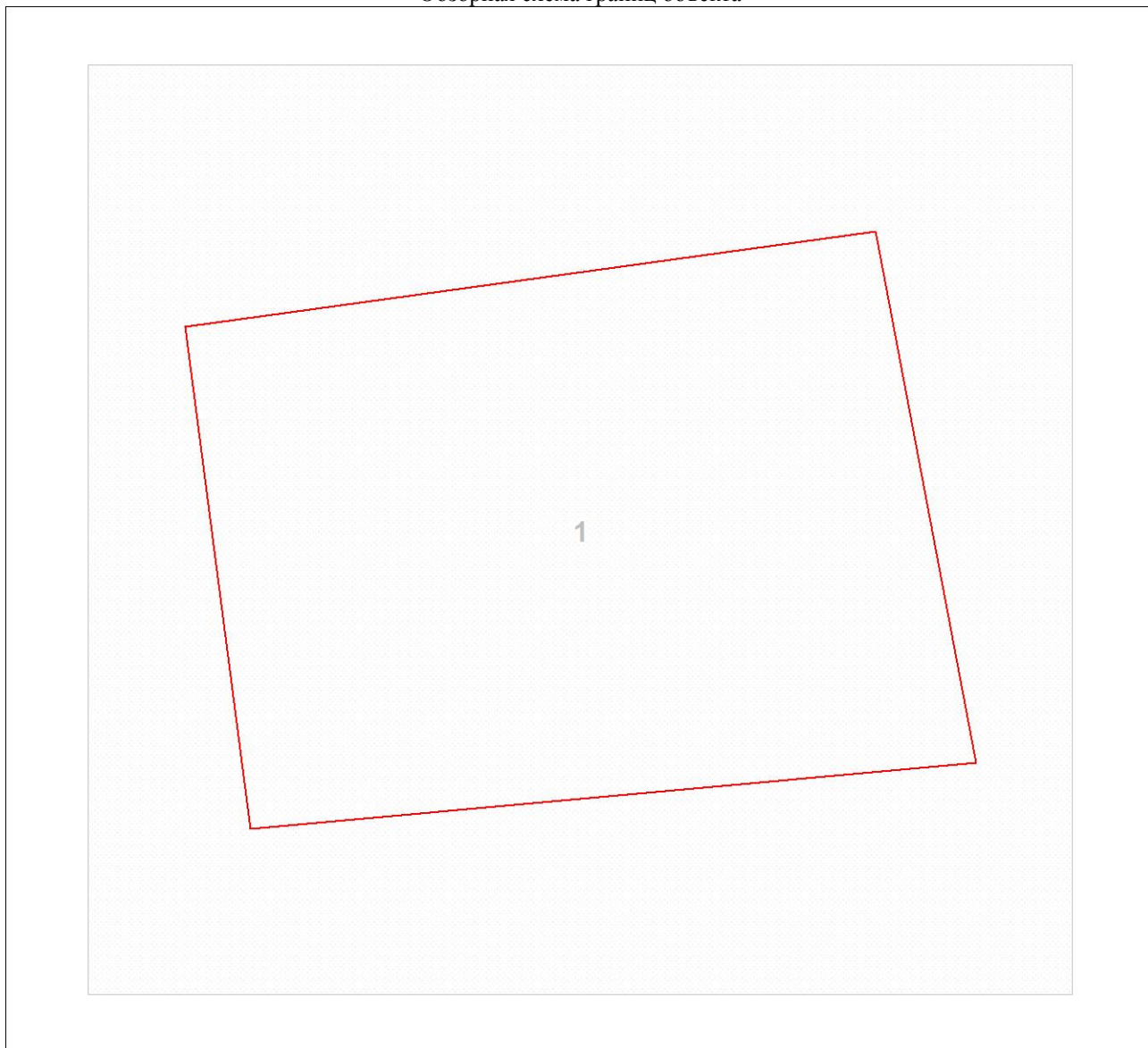



План границ объекта

Обзорная схема границ объекта



Масштаб 1:494

Используемые условные знаки и обозначения:



Характерная точка границы объекта землеустройства



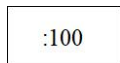
Надписи номеров характерных точек границы объекта землеустройства



Граница объекта землеустройства



Существующая часть границы, имеющиеся в ЕГРН сведения о которой достаточны для определения ее местоположения



Надписи кадастрового номера земельного участка

Подпись _____

Дата 03 августа 2020 г.

Место для оттиска печати (при наличии) лица, составившего описание местоположения границ объекта



Масштаб 1:400

Используемые условные знаки и обозначения:

Условные обозначения представлены на листе 2

Подпись _____

Дата 03 августа 2020 г.

Место для оттиска печати (при наличии) лица, составившего описание местоположения границ объекта

Текстовое описание местоположения границ объекта		
Прохождение границы		Описание прохождения границы
от точки	до точки	
1	2	3
-	-	-